



COMBO

*De meilleurs résultats pour la biodiversité grâce à une
meilleure pratique des aménageurs et industriels
dans quatre pays d'Afrique*

Recensement de l'information sur la biodiversité guinéenne, pour viser l'absence de perte nette

Mardi 11 juillet 2017,
Conakry



biotope

Le projet COMBO global

- COnservation, Minimisation des impacts, et compensation au titre de la BiODiversité, en Afrique

- De 2016 à 2019 porté par

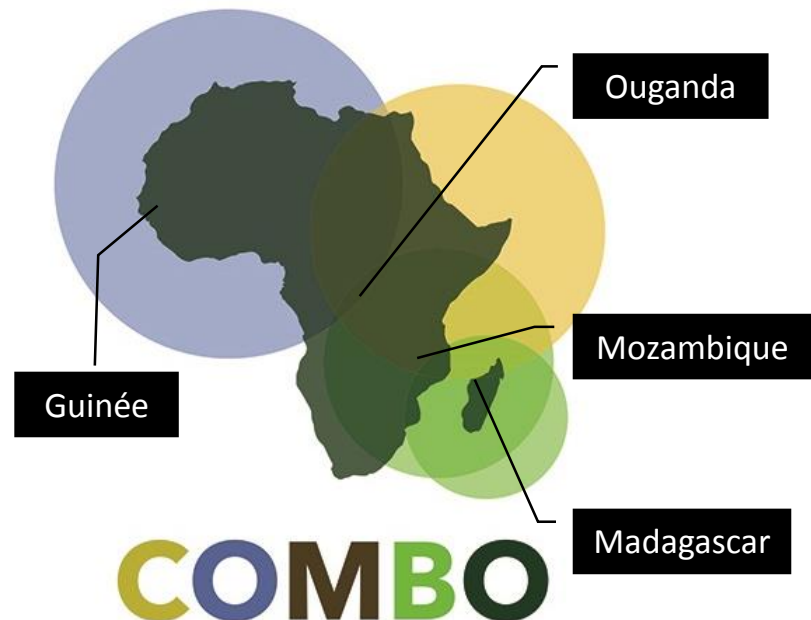


- Principaux bailleurs :



- Budget global : 3,6 millions € sur 4 ans et sur 4 pays et le management international

-> Accompagnement du gouvernement dans la mise en place d'une « Stratégie nationale de compensation des impacts du développement économique sur les écosystèmes et la biodiversité »



De meilleurs résultats pour la biodiversité grâce à une meilleure pratique des aménageurs et industriels dans quatre pays d'Afrique

Plus d'infos : combo-africa.org

Contexte national

2



MONOGRAPHIE NATIONALE SUR LA DIVERSITE BIOLOGIQUE

UNITE NATIONALE POUR LA DIVERSITE
BIOLOGIQUE
COMITE DE SYNTHESE ET DE REDACTION

- Mr MAADJOU BAH: Direction Nationale de l'Environnement / Coordonnateur
- Dr Ahmed THIAM: Université de Conakry
- Dr Anoussimé KEITA: CERESCOR
- Mr Sékou SYLLA: ONG / GUINEE - ECOLOGIE
- Mr Mamadou Hadj BARRY: DNPE / Ministère de l'Economie, du Plan et des Finances
- Mr Jean LAURIAULT: Musée Canadien de la Nature

Axe 4 du cadre directeur : « Limiter les impacts du secteur minier sur l'environnement et la biodiversité », mesure M4C-4 -> mise à disposition de l'information sur la biodiversité



Informations qualité du document



Programme d'appui à la gouvernance
dans le secteur minier (PAGSEM)



République de Guinée
Travail - Justice - Solidarité

Etude Stratégique Environnementale et Sociale
(ESES) de la réforme du secteur minier en
République de Guinée

Rapport FINAL Définitif



Avril 2016

egis International

Etude Stratégique Environnementale et Sociale (ESES) de la réforme du secteur minier
en République de Guinée


Page 1

Recommandations générales : A2 – Créer un Centre guinéen d'information sur la diversité biologique

Objectifs de l'outil « base des métadonnées »



Centraliser



Capitaliser

Rendre
accessible



Renforcer

Méthodologie

2017

Avril

Mai

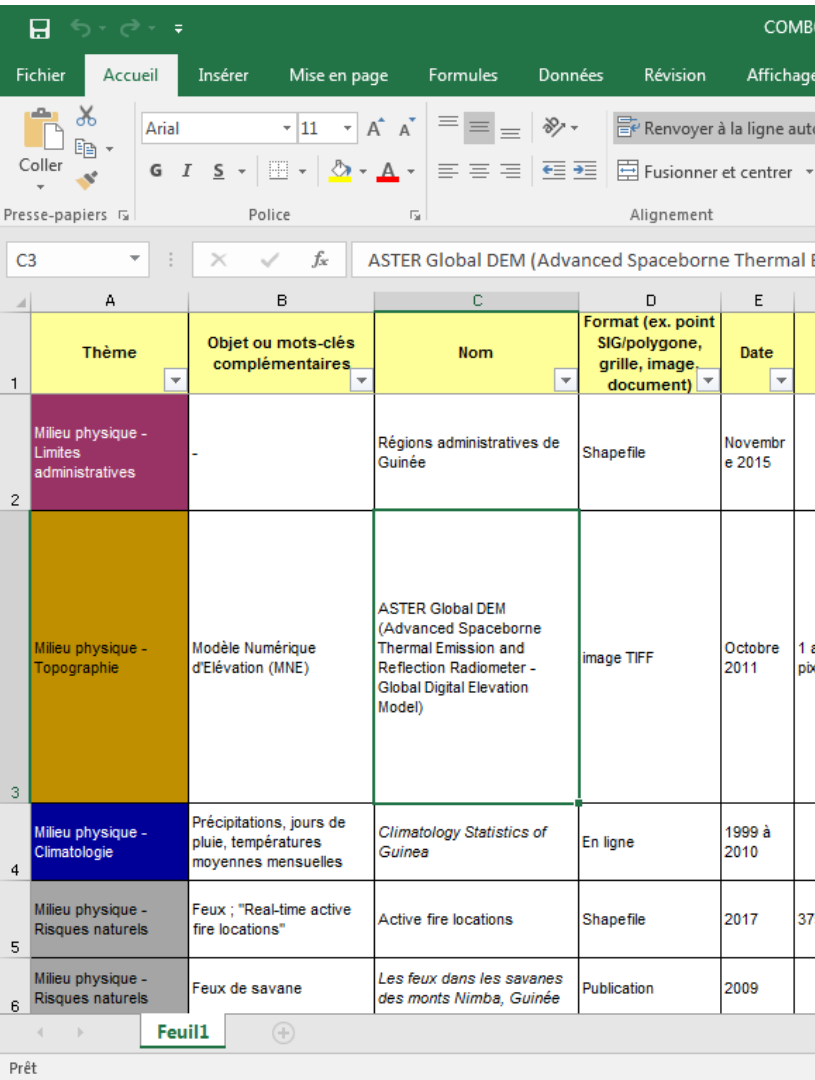
Juin

Bibliographie et collecte



+ de 70 personnes sollicitées,
d'une 40^{ne} d'organismes
différents (Guinée et étranger)

Résultats et analyse



Thème	Objet ou mots-clés complémentaires	Nom	Format (ex. point SIG/polygone, grille, image, document)	Date	
Milieu physique - Limites administratives	-	Régions administratives de Guinée	Shapefile	Novembre 2015	
Milieu physique - Topographie	Modèle Numérique d'Élévation (MNE)	ASTER Global DEM (Advanced Spaceborne Thermal Emission and Reflection Radiometer - Global Digital Elevation Model)	image TIFF	Octobre 2011	18 pix
Milieu physique - Climatologie	Précipitations, jours de pluie, températures moyennes mensuelles	<i>Climatology Statistics of Guinea</i>	En ligne	1999 à 2010	
Milieu physique - Risques naturels	Feux ; "Real-time active fire locations"	Active fire locations	Shapefile	2017	37
Milieu physique - Risques naturels	Feux de savane	<i>Les feux dans les savanes des monts Nimba, Guinée</i>	Publication	2009	

- Tableur Excel : actuellement 111 entrées (environ 70 en attente + études d'impact du BGEE une fois le directeur nommé)
- Base de documents publics constituée
- Notice d'utilisation

Résultats et analyse

12 thèmes :

- *Milieu physique* : limites administratives, topographie, climatologie, risques naturels -> 5 entrées
- *Ecosystèmes terrestres* -> 19 entrées
- *Ecosystèmes de mangrove* -> 2 entrées
- *Ecosystèmes d'eau douce* -> 4 entrées
- *Ecosystèmes marins* -> 4 entrées
- *Connectivité écologique* -> 1 entrée
- *Ecosystèmes d'intérêt reconnu* -> 5 entrées
- *Faune* -> 22 entrées
- *Faune/Flore* -> 10 entrées
- *Flore* -> 26 entrées
- *Document officiel national* -> 7 entrées
- *Synthèse* -> 6 entrées

Une 50^{ne} de mots-clés : bien lire la notice et utiliser les filtres

Discussion – Organisme hébergeur

Cahier des charges

Est une structure pérenne	A une visibilité et interaction importantes auprès des acteurs publics, privés et universitaires/scientifiques	A de la logistique informatique (matériel et logiciel)	A des ressources internes capables de gérer la BDD	A un site internet actif
---------------------------	--	--	--	--------------------------

Organismes candidats :

- ONRG
- COSIE
- BGEEE
- DNEF
- OGUIPAR
- CERE
- UICN
- Banque mondiale

Ce qu'il reste à faire...

- Finir l'enregistrement des références capitalisées dans la base
- Finir de rédiger la notice d'utilisation
- Mettre à jour le dossier de classification des données directement recueillies
- Diffuser auprès des organismes (contact)



Perspectives

- Comment accéder aux données confidentielles, dont certaines devraient tomber dans le domaine public ?
- Base SIG nationale de biodiversité (existe dans d'autres pays) avec toutes les données géoréférencées, notamment celles des porteurs de projet



Des questions ?

Merci pour votre attention.

Contact :
ssarton.stagiaire@biotope.fr

